





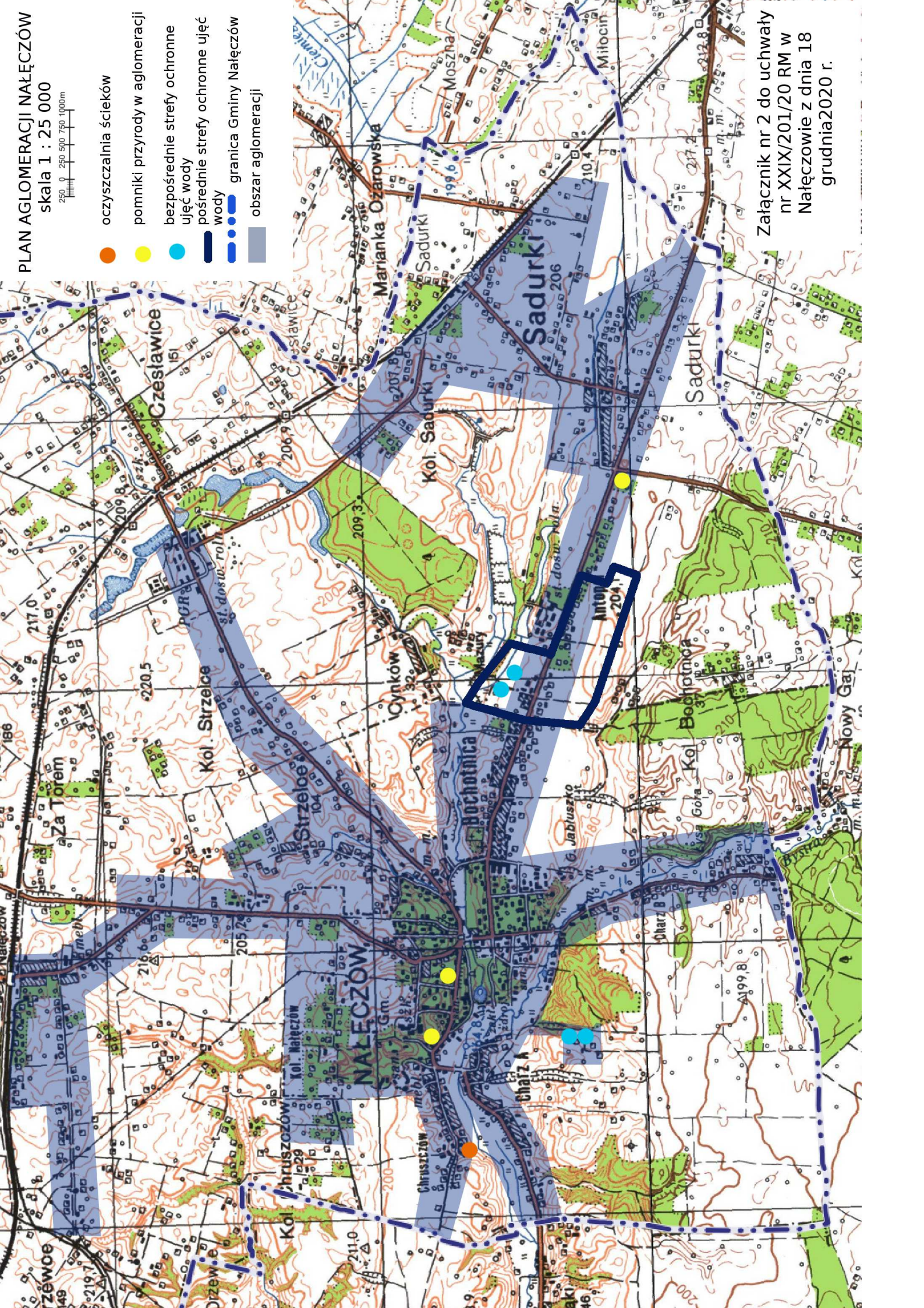


PLAN AGLOMERACJI NAŁĘCZÓW
skala 1 : 25 000



-  oczyszczalnia ścieków
-  pomniki przyrody w aglomeracji
-  bezpośrednie strefy ochronne ujęć wody
-  pośrednie strefy ochronne ujęć wody
-  granica Gminy Nałęczów
-  obszar aglomeracji



Załącznik nr 2 do uchwały
nr XXIX/201/20 RM w
Nałęczowie z dnia 18
grudnia 2020 r.